

Informace o pozemku


Parcelní číslo:	2938/2
Obec:	Zábřeh [541354]
Katastrální území:	Zábřeh na Moravě [789429]
Číslo LV:	3366
Výměra [m ²]:	2060
Typ parcely:	Parcela katastru nemovitostí
Mapový list:	DKM
Určení výměry:	Ze souřadnic v S-JTSK
Druh pozemku:	zastavěná plocha a nádvoří

Součástí je stavba

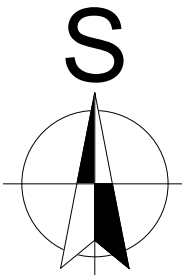
Budova s číslem popisným:	Zábřeh [414701]; č. p. 608; stavba občanského vybavení
Stavba stojí na pozemku:	p. č. 2938/2
Stavební objekt:	č. p. 608
Ulice:	Oborník
Adresní místa:	Oborník 608/39


Vlastníci, jiní oprávnění

Vlastnické právo	Podíl
Město Zábřeh	



Střešní plocha určená pro umístění fotovoltaických panelů



Vypracoval	ING. ONDŘEJ ŠÉ	Ing. Ondřej Šé Projektování elektrických zařízení Čujkovova 17, 4/21, 700 30, Ostrava IČ: 17139813	
Kontroloval	BC. LUKÁŠ HEINICH		
Investor	Město Zábřeh Masarykovo náměstí 510/6 789 01 Zábřeh IČO: 00303640		
Místo	OBEC ZÁBŘEH (541354), K. Ú. ZÁBŘEH NA MORAVĚ (789429), GPS 49.8768244N, 16.8673789E	Stupeň	DPS
Stavba	Fotovoltaická instalace Bazén Zábřeh, Oborník 608/39, Zábřeh 789 01	Archivní číslo	DPS-230301
		Zakázkové číslo	DPS-230301
		Datum	03/2024
		Formát	A3
Název	Situační výkres	Měřítko	—
		Číslo výkresu	D.2-02